



## भाग-एक (क)

पुस्तिका जारी करते समय धारक  
के खाते का क्रमांक ..... 943/0061436  
एवं बी-1/ खतौनी का वर्ष 2022-2023

ग्राम आटली प.ह.नं. मटली-22 रा.नि.मं. कैथा (कैथ)  
धारणाधिकार - (भूमि स्वागी / शासकीय पट्टेदार)

क्र.	खातेदार का नाम, पिता / पति का नाम एवं पता	आयु	जाति (अ.जा., अ.ज.जा., पि.वर्ग व अन्य)
(1)	(2)	(3)	(4)
9.	<u>किन्हाचल विद्यामणि</u> <u>जिगना बी. उमैर. एस.</u> <u>बी. एड. कालिदास रिया</u> <u>डरना</u>		
	<u>भीमली कुशाग्र पट्ट</u> <u>पत्नी कविन्द्रगमहे साठ</u> <u>धिया बी. कवाठ (पट्ट)</u> <u>म.तगा</u>	80	उजवा


खाते में हिस्सा	खातेदार / सह-खातेदार के फोटोग्राफ	हस्ताक्षर / मुंगठा निरीक्षक
(5)	(6)	(7)
		
<u>पट्ट</u>		<u>9/8/10</u>

सहसोपचार

हस्ताक्षर सोनी हुस्नार

(पूरा नाम / तहसील प्र.)

नोट - खातेदार / सह-खातेदार के फोटोग्राफ्स भू-अधिकार एवं ऋण पुस्तिका जारी करने वाले अधिकारी द्वारा प्रमाणित किया जाकर समक्ष में क्रमानुसार फोटोग्राफ्स के लिये निर्धारित जगह पर लगवाया जाए।


  
हस्ताक्षर पटवारी  
(पूरा नाम / ह.नं.)

हस्ताक्षर राजस्व निरीक्षक  
(पूरा नाम / रा.नि.मं.)



भाग-एक (ख)

खाते में शामिल भूमि का विवरण (भू-अभिलेख)

क्र.	खसरा नं.	रकबा	भू-राजस्व	उपकर / अव्वाब
(1)	(2)	(3)	(4)	(5)
१.	१६६	०१३०४	११००	—
२.	१६८१२	०१०४०	—	—
कीम	३१६६	०१३४४	११००	—
				

पुस्तक क्र. 943/

0061436

पुस्तिका जारी करते समय धारक  
के खाते का क्रमांक ... 7732  
एवं बी-1/खतौनी का वर्ष 2000-2010


रकबा		भूमि में अधिकारों के अर्जन का स्रोत	भूमि में स्थित भवन का प्रकार, क्षेत्रफल	भूमि में स्थित अन्य स्थायी संरचना	भूमि में खड़े वृक्ष की प्रजाति एवं संख्या	भूमि में स्थित जल स्रोत
सिंचित	असिंचित					
(6)	(7)	(8)	(9)	(10)	(11)	(12)
—	०१३०४	—	—	—	—	—
—	०१०४०	—	—	—	—	—
—	०१३४४	—	—	—	—	—
<p>भूमि का मालिक रंजीत सिंह रकबा ३१६६ ०१३४४ आगरा ०१२८ ६५ ०१२८ १२</p>						

-निरन्तर-




भाग-एक (ख)

खाते में शामिल भूमि का विवरण (भू-अभिलेख)

क्र.	खसरा नं.	रकबा	भू-राजस्व	उपकर / अव्वाब
(1)	(2)	(3)	(4)	(5)
3	1110/1113	0.101	2.00	-
जोड़	3 रोहता	0.445	2.00	
अधिसूचना				
 3/8/16				

पुस्तिका जारी करते समय धारक के खाते का क्रमांक ..... एवं बी-1/ खतौनी का वर्ष

रकबा		भूमि में अधिकारों के अर्जन का स्रोत	भूमि में स्थित भवन का प्रकार, क्षेत्रफल	भूमि में स्थित अन्य स्थायी संरचना	भूमि में खड़े वृक्ष की प्रजाति एवं संख्या	भूमि में स्थित जल स्रोत
सिंचित	असिंचित					
(6)	(7)	(8)	(9)	(10)	(11)	(12)
-	0.101	रकबा	-	-	-	-
	0.445	-	-	-	-	-
शेष न/रकबा 0.445 - 0.445 अर्जित 25/7/16 रकबा प्रमाणित 						





# प्रियम 24 कार्ड ड.

जनरल नं

24

तहसील

5/12

जिला

मेवाड़

प्रमाणिकरण अधिकारी

NOTARIAL

NOTARIAL

GOVERNMENT

GOVERNMENT

GOVERNMENT

GOVERNMENT

GOVERNMENT

GOVERNMENT

GOVERNMENT

GOVERNMENT

GOVERNMENT

GOVERNMENT

GOVERNMENT

GOVERNMENT

GOVERNMENT

GOVERNMENT

GOVERNMENT

GOVERNMENT

GOVERNMENT

GOVERNMENT

GOVERNMENT

GOVERNMENT

GOVERNMENT

GOVERNMENT

GOVERNMENT

GOVERNMENT

GOVERNMENT

GOVERNMENT

GOVERNMENT

GOVERNMENT

GOVERNMENT

GOVERNMENT

GOVERNMENT

GOVERNMENT

GOVERNMENT

GOVERNMENT

GOVERNMENT

GOVERNMENT

GOVERNMENT

GOVERNMENT

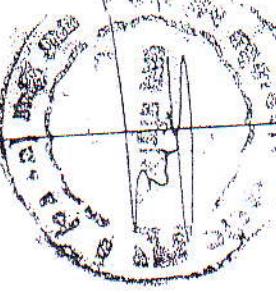
GOVERNMENT

GOVERNMENT

वर्ष

2019

जानकारी या सूचना प्राप्त की तारीख	सर्व. क्र.	रकबा	भू-चा	नामान्तरण का पुरा ब्यौरा	उन व्यक्तियों का नाम व पुरा पता जो नामान्तरण में हित रखते हैं।	तहसील को सूचना की तारीख
5.8.90	949	0.304		ब्रिज विक्रम	ब्रिज विक्रम	
	9412	0.080		श्री श्री श्री	श्री श्री श्री	
	2/23	0.388	9.00	2106/90	श्री. श्री. श्री	



ATTESTED

J, K. MISRA  
NOTARY, REV,

श्री. आर. एस. वी. एस. कालेज गंगापुर  
सेवा (म.प्र.)

